



ruimtelijk structuurplan provincie antwerpen



openbaar vervoer van provinciaal niveau

kaart 52

niveau B:
verbindend provinciaal vervoer

-  trein
-  snelbus



niveau C:
verbindend intergemeentelijk
en/of voorstedelijk vervoer

-  trein
-  verbindende buslijn

voorstedelijk vervoersnet:
zie kaart 53

knooppunten

-  internationaal niveau
-  nationaal niveau
-  provinciaal niveau
-  intergemeentelijk en/of
voorstedelijk niveau

-  autosnelweg
-  hoofdweg

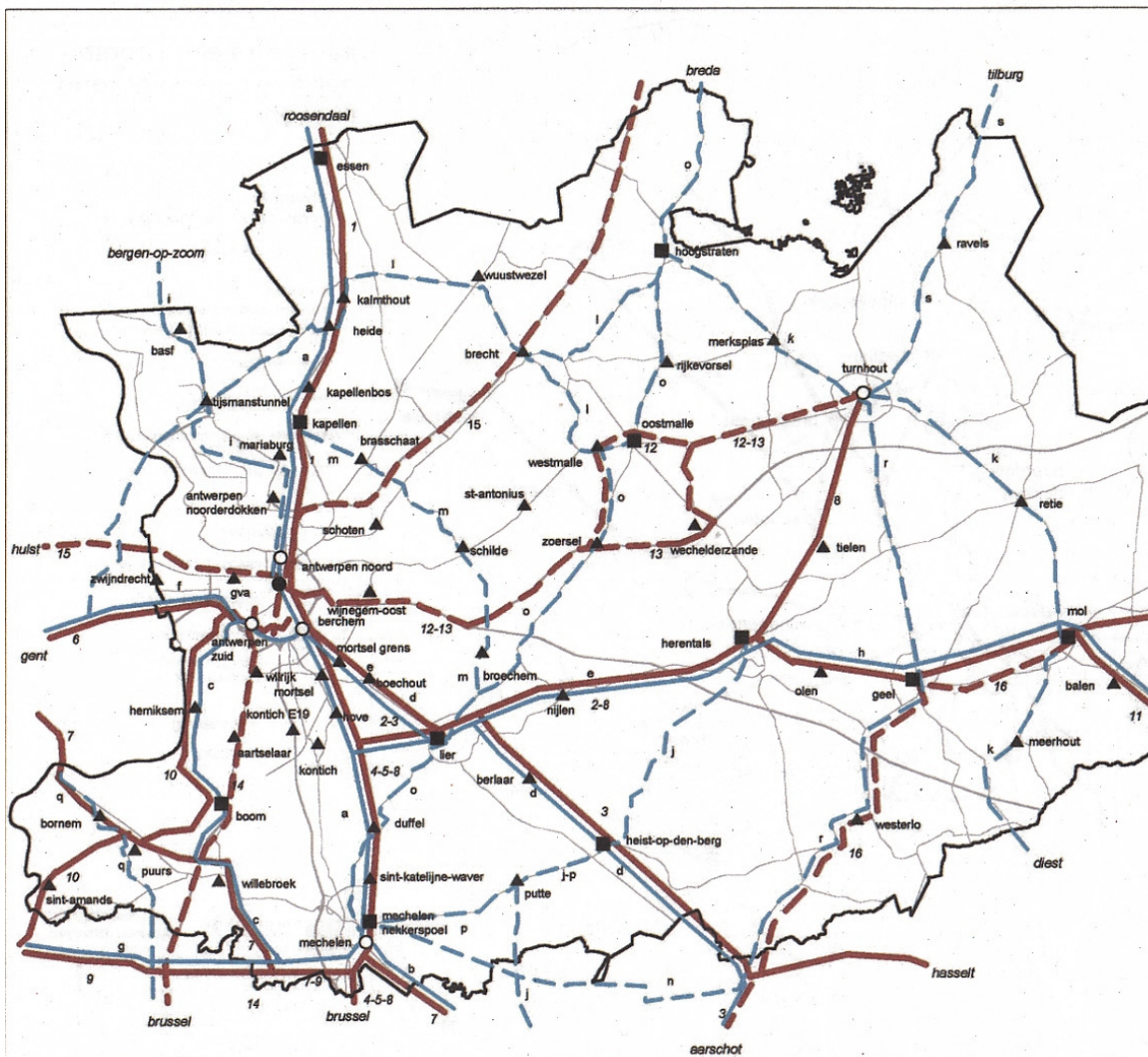
studiegroep **omgeving** opdrachtgever:
provincie antwerpen

kaartnummer: R277-479-k01

december 2000



0 2,5 10km



Ontwikkeling lightrail op 2 assen REGIONET

Opdrachtgever : Provincie Vlaams-Brabant

 Lb Mobility

 LRTC

**RSPA: OPENBAAR VERVOER
PROVINCIAAL NIVEAU**

